

SATZUNG DER GEMEINDE WENDTORF UEBER DIE 2. AENDERUNG DES BEBAUUNGSPLANES NR 2 - MARINA WENDTORF

Auf Grund des § 10 Bundesbaugesetz (BBauG) vom 23. Juni 1960 (BGBl. TIS. 341) und des § 1 des Gesetzes über baugestalterische Festsetzungen vom 10. April 1969 (GVOBl. Schl.-H. S. 59) in Verbindung mit § 1 der Ersten Verordnung zur Durchführung des Bundesbaugesetzes vom 9. Dezember 1960 (GVOBl. Schl.-H. S. 198) und § 9 Abs. 2 BBauG wird nach Beschlussfassung durch die Gemeindevertretung der Gemeinde Wendtorf vom 23.6.76 folgende Satzung über die 2. Änderung des Bebauungsplanes Nr. 2 erlassen:

TEIL A







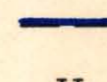



PLANZEICHNUNG

PLANZEICHEN





ERLÄUTERUNGEN


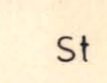




RECHTSGRUNDLAGE



I FESTSETZUNGEN



-  Sondergebiet - Hafen § 11 BauNVO
- 0,4 Grundflächenzahl z.B. 0,4 § 19 BauNVO
-  Geschosflächenzahl z.B. 0,8 § 20 BauNVO
-  Bauweise z.B. 0,8 § 21 BauNVO
-  Geschlossene Bauweise § 22 BauNVO
-  Flächen für den Gemeinbedarf § 5 (2) BBauG
-  Deich § 23 BauNVO
-  Baugrenze § 18 BauNVO
- II Zahl der Vollgeschosse § 18 BauNVO
-  Straßenverkehrsfläche § 9 (1) BBauG
-  Parkstreifen § 9 (1) BBauG
-  Straßenbegrenzungslinie, Begrenzung sonstiger Verkehrsflächen § 9 (1) BBauG


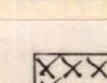
Fußweg

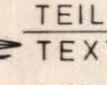
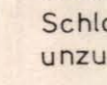
-  Flächen für Stellplätze § 9 (1) BBauG
- St Stellplätze § 9 (1) BBauG
-  Von der Bebauung freizuhaltenen Grundstücke § 9 (1) BBauG
-  Abgrenzung unterschiedlicher Nutzung § 16 BauNVO
-  Grenze des räumlichen Geltungsbereiches der 2. Änderung des Bebauungsplanes § 9 (5) BBauG

-  Bootslegeplätze im Winter
-  Darstellung ohne Normcharakter
-  Wasserflächen
-  Vorhandene Flurstücksgrenzen
-  Flurstücksbezeichnung
-  Böschungsflächen

-  Flächen, die dem Naturschutz unterliegen
-  Flächen, bei deren Bebauung besondere bauliche Vorkehrungen oder bauliche und sonstige Sicherungsmaßnahmen gegen das Katastrophenhochwasser der Ostsee erforderlich sind.

-  Flächen, die dem Naturschutz unterliegen
-  Flächen, bei deren Bebauung besondere bauliche Vorkehrungen oder bauliche und sonstige Sicherungsmaßnahmen gegen das Katastrophenhochwasser der Ostsee erforderlich sind.

-  Flächen, die dem Naturschutz unterliegen
-  Flächen, bei deren Bebauung besondere bauliche Vorkehrungen oder bauliche und sonstige Sicherungsmaßnahmen gegen das Katastrophenhochwasser der Ostsee erforderlich sind.

-  Flächen, die dem Naturschutz unterliegen
-  Flächen, bei deren Bebauung besondere bauliche Vorkehrungen oder bauliche und sonstige Sicherungsmaßnahmen gegen das Katastrophenhochwasser der Ostsee erforderlich sind.

Die textlichen Festsetzungen des Bebauungsplanes Nr. 2 sowie der 1. Änderung sind nicht Gegenstand der 2. Änderung

Entworfen und aufgestellt nach §§ 8 und 9 BBauG auf der Grundlage des Aufstellungsbeschlusses der Gemeindevertretung vom 14.4.76

Wendtorf, den 14.4.76

 Bürgermeister

Der katastermäßige Bestand am 15.7.1976 sowie die geometrische Festlegung der neuen städtebaulichen Planung werden als richtig bescheinigt.

Kiel, d. 15.7.1976

 Regierungsvermessungsrat

Der Entwurf der 2. Änderung des Bebauungsplanes, bestehend aus Planzeichnung und Text, sowie die Begründung haben in der Zeit vom 3.5.76 bis 4.6.76 nach vorheriger am 23.4.76 abgeschlossener Bekanntmachung mit dem Hinweis, daß Anregungen und Bedenken in der Auslegungsfrist geltend gemacht werden können, öffentlich ausgelegen.

Wendtorf, den 23.6.76

 Bürgermeister

Die Begründung zur 2. Änderung des Bebauungsplanes wurde mit Beschluß der Gemeindevertretung am 23.6.76 gebilligt.

Wendtorf, den 23.6.76

 Bürgermeister

Die 2. Änderung des Bebauungsplanes, bestehend aus Planzeichnung und Text, wurde am 23.6.76 von der Gemeindevertretung als Satzung beschlossen.

Wendtorf, den 23.6.76


 Bürgermeister

Die Genehmigung der 2. Änderung der Bebauungsplansatzung, bestehend aus Planzeichnung und Text, wurde nach § 11 BBauG mit Erlaß des Innenministers vom 14.9.76 Az. 22.83/76 mit Aufträgen erteilt.

Wendtorf, den 17.3.1977

 Bürgermeister

Die Auflagen wurden durch satzungsändernden Beschluß der Gemeindevertretung vom 17.3.1977 erfüllt.

Wendtorf, den 12.1978

 Bürgermeister

Diese 2. Änderung des Bebauungsplanes, bestehend aus Planzeichnung und Text, sowie die beigefügte Begründung sind am 16.1.1979 mit der erfolgten Bekanntmachung der Genehmigung in Kraft getreten und liegen öffentlich aus.

Wendtorf, den 16.1.1979

 Bürgermeister

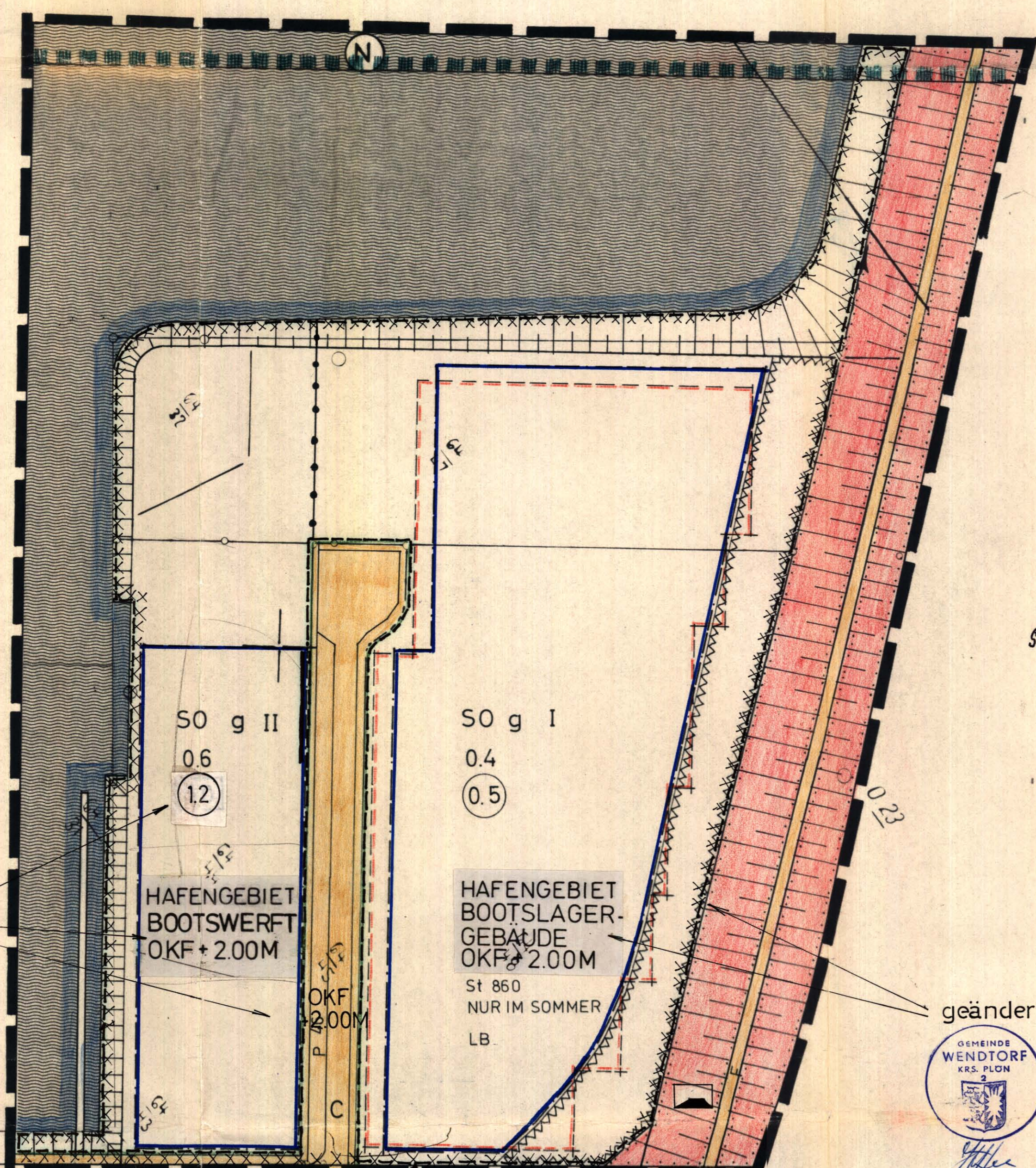
Die Bebauungsplansatzung, bestehend aus der Planzeichnung (Teil A) und dem Text (Teil B) wird hiermit ausgefertigt.

Bekernförde, im 20.1.1976

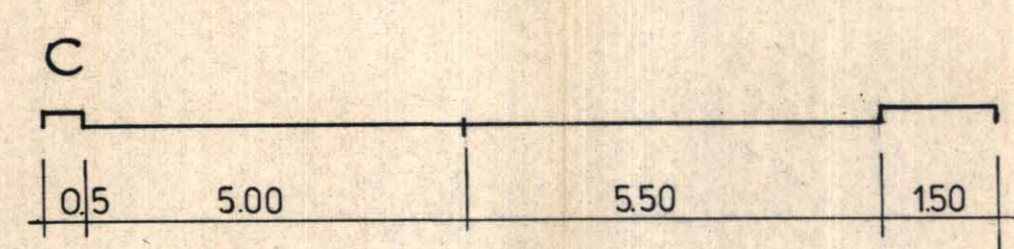
 Bürgermeister

Lassen - Dipl. Ing. Paulsen
 Freischaffende Architekten
 2330 Eckernförde
 Chälienstraße 18
 Telefon 04351-81097

geändert: 23.6.78



STRASSENPROFIL M. 1: 100



M. 1: 1000

geändert


geändert


geändert


geändert


geändert
