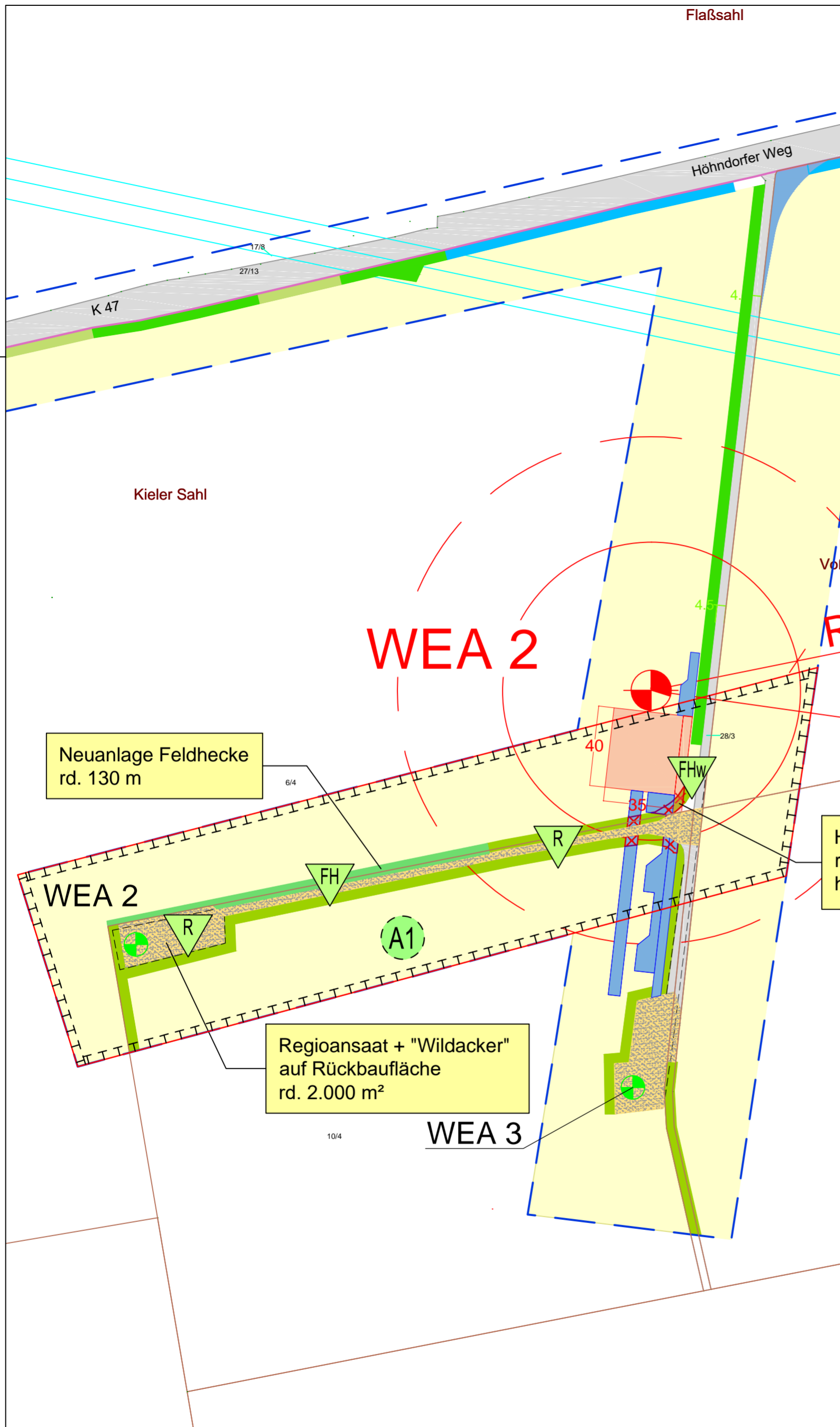
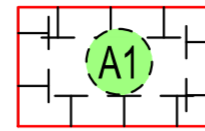


Flaßsahl

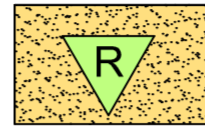


Zielplanung



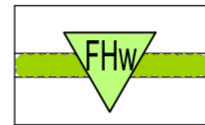
Fläche für Maßnahmen zum Schutz, zur Pflege und zur Entwicklung von Natur und Landschaft

Entwicklungsziel (1)



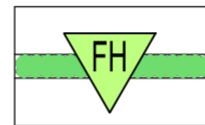
Extensive Wiese bzw. Ruderalflur mit gelenkter Sukzession

Entwicklungsziel (2)



Verlegung und Wiederherstellung Feldheckenabschnitte

Entwicklungsziel (3)



Neuanlage Feldhecke

Neuanlage Feldhecke
rd. 130 m

Heckendurchbrüche mit
rd. 30 m werden wieder
hergestellt

Regioansaat + "Wildacker"
auf Rückbaufläche
rd. 2.000 m²

Projekt:

Gemeinde Fiefbergen
Bebauungsplan Nr. 7, 1. Änderung "Windpark"
Umweltprüfung mit Umweltbericht

Auftraggeber:

Windpark Fiefbergen Projekt GmbH
Höhendorfer Weg 2
24217 Fiefbergen

Plan Nr. 3.1: Ausgleichsfläche A1

Flurstücke 6/4 + 10/4, Flur 5, Gemarkung Fiefbergen

Maßstab: 1:1.000

Erfassung: 30.05.2023

Stand: 27.10.2023

Bearb. / Gez.: MB/BN

Planverfasser:

LANDSCHAFT & PLAN

Margarita Borgmann-Voss
Dipl. Ing. Landschaftsarchitektin BDLA

ehem. Rüppel & Partner

Julienstr. 8a

22761 Hamburg

Tel. 040-890 45 84

Fax 040-89 33 68

E-Mail: m.borgmann-voss@landschaftundplan.de

www.landschaftundplan.de

